

現 行
(道路位置指定の申請)
第14条 法第42条第1項第5号の規定により道路の位置の指定を受けようとする者は、様式第14号の申請書に次に掲げる図書を添えて知事に提出しなければならない。
(1) 省令第9条に規定する図書(様式第15号)
(2) 道路となる土地及びその土地にある建築物若しくは工作物に関する登記事項証明書
<u>(3) 承諾書により承諾をした者に係る印鑑証明書</u>
<u>(4) その他知事が特に必要と認める図書</u>
2 前項の規定により指定を受けようとする者は、道路の築造が完了したときは、様式第15号の2の届書を知事に提出し、完了検査を受けなければならない。
3 道路の位置の指定の時期は、前項の完了検査後とする。
4 省令第10条第3項の規定による道路の位置の指定の通知は、第1項の申請書の副本の通知欄に所要の記載をしたものによって行う。
(一の敷地とみなすこと等による制限の緩和の認定又は許可の申請書に添付する図書)
第20条 省令第10条の16第1項第4号の規定により、法第86条第1項又は第2項の規定による認定の申請書に添付する図書として知事が規則で定めるものは、次に掲げる図書とする。
(1) 地籍図
(2) 申請区域内の土地の登記事項証明書
<u>(3) 省令第10条の16第1項第3号に規定する所有権又は借地権を有する者の印鑑証明書</u>
2 省令第10条の16第1項第4号の規定により、法第86条第3項又は第4項の規定による許可の申請書に添付する図書として知事が規則で定めるものは、次に掲げる図書とする。
(1) 申請の理由書
(2) 地籍図
(3) 申請区域内の土地の登記事項証明書
<u>(4) 省令第10条の16第1項第3号に規定する所有権又は借地権を有する者の印鑑証明書</u>
<u>(5) 用途地域図</u>
<u>(6) 道路並びに敷地及び周辺の土地と建築物の高さとの関係を示した図面</u>
<u>(7) 周辺の建物の用途別現況図</u>
3 省令第10条の16第2項第3号の規定により、法第86条の2第1項の規定による認定の申請書に添付する図書として知事が規則で定めるものは、次に掲げる図書とする。
(1) 地籍図
(2) 申請区域内の土地の登記事項証明書
(3) 省令第10条の18に規定する計画書の記載事項の変更の内容を示す図書
4 省令第10条の16第2項第3号の規定により、法第86条の2第3項の規定による許可の申請書に添付する図書として知事が規則で定めるものは、次に掲げる図書とする。
(1) 申請の理由書
(2) 地籍図
(3) 申請区域内の土地の登記事項証明書
(4) 省令第10条の18に規定する計画書の記載事項の変更の内容を示す図書
(5) 用途地域図
(6) 道路並びに敷地及び周辺の土地と建築物の高さとの関係を示した図面
(7) 周辺の建物の用途別現況図
5 省令第10条の16第3項第3号の規定により、法第86条の2第2項の規定による許可の申請書に添付する図書として知事が規則で定めるものは、次に掲げる図書とする。
(1) 申請の理由書
(2) 地籍図
(3) 申請区域内の土地の登記事項証明書
<u>(4) 省令第10条の16第3項第2号に規定する所有権又は借地権を有する者の印鑑証明書</u>
<u>(5) 省令第10条の18に規定する計画書の記載事項の変更の内容を示す図書</u>
<u>(6) 用途地域図</u>
<u>(7) 道路並びに敷地及び周辺の土地と建築物の高さとの関係を示した図面</u>
<u>(8) 周辺の建物の用途別現況図</u>
6 知事は、前各項の場合において、それぞれこれらの規定に定める図書のほか、必要と認める図書

改 正 案
(道路位置指定の申請)
第14条 法第42条第1項第5号の規定により道路の位置の指定を受けようとする者は、様式第14号の申請書に次に掲げる図書を添えて知事に提出しなければならない。
(1) 省令第9条に規定する図書(様式第15号)
(2) 道路となる土地及びその土地にある建築物若しくは工作物に関する登記事項証明書
<u>(3) その他知事が特に必要と認める図書</u>
2 前項の規定により指定を受けようとする者は、道路の築造が完了したときは、様式第15号の2の届書を知事に提出し、完了検査を受けなければならない。
3 道路の位置の指定の時期は、前項の完了検査後とする。
4 省令第10条第3項の規定による道路の位置の指定の通知は、第1項の申請書の副本の通知欄に所要の記載をしたものによって行う。
(一の敷地とみなすこと等による制限の緩和の認定又は許可の申請書に添付する図書)
第20条 省令第10条の16第1項第4号の規定により、法第86条第1項又は第2項の規定による認定の申請書に添付する図書として知事が規則で定めるものは、次に掲げる図書とする。
(1) 地籍図
(2) 申請区域内の土地の登記事項証明書
2 省令第10条の16第1項第4号の規定により、法第86条第3項又は第4項の規定による許可の申請書に添付する図書として知事が規則で定めるものは、次に掲げる図書とする。
(1) 申請の理由書
(2) 地籍図
(3) 申請区域内の土地の登記事項証明書
<u>(4) 用途地域図</u>
<u>(5) 道路並びに敷地及び周辺の土地と建築物の高さとの関係を示した図面</u>
<u>(6) 周辺の建物の用途別現況図</u>
3 省令第10条の16第2項第3号の規定により、法第86条の2第1項の規定による認定の申請書に添付する図書として知事が規則で定めるものは、次に掲げる図書とする。
(1) 地籍図
(2) 申請区域内の土地の登記事項証明書
(3) 省令第10条の18に規定する計画書の記載事項の変更の内容を示す図書
4 省令第10条の16第2項第3号の規定により、法第86条の2第3項の規定による許可の申請書に添付する図書として知事が規則で定めるものは、次に掲げる図書とする。
(1) 申請の理由書
(2) 地籍図
(3) 申請区域内の土地の登記事項証明書
(4) 省令第10条の18に規定する計画書の記載事項の変更の内容を示す図書
(5) 用途地域図
(6) 道路並びに敷地及び周辺の土地と建築物の高さとの関係を示した図面
(7) 周辺の建物の用途別現況図
5 省令第10条の16第3項第3号の規定により、法第86条の2第2項の規定による許可の申請書に添付する図書として知事が規則で定めるものは、次に掲げる図書とする。
(1) 申請の理由書
(2) 地籍図
(3) 申請区域内の土地の登記事項証明書
<u>(4) 省令第10条の18に規定する計画書の記載事項の変更の内容を示す図書</u>
<u>(5) 用途地域図</u>
<u>(6) 道路並びに敷地及び周辺の土地と建築物の高さとの関係を示した図面</u>
<u>(7) 周辺の建物の用途別現況図</u>
6 知事は、前各項の場合において、それぞれこれらの規定に定める図書のほか、必要と認める図書

現 行			
の提出を求めることがある。 様式第9号(第9条関係)			
建 築 主 等 変 更 届			
建築確認の手続、建築基準の特例等を定める規則第9条の規定により、建築主等の変更を届け出ます。			
年 月 日 建築主事 様			
届出人 住 所..... 氏 名..... 電話() - <u>番</u>			
確 認	確認済証交付 年月日・確認 済証番号	年 月 日・第 号	
	敷地の位置		
		変 更 後	変 更 前
1	建築主、設置 者又は築造主	住所及び 氏名 電話() - <u>番</u>	
2	代 理 者	住所及び 氏名	
		資 格 () 建築士 () 登録第 号	() 建築士 () 登録第 号
	建築士事 務所名	() 建築士事務所 () 登 録第 号	() 建築士事務所 () 登録第 号
3	工 事 監 理 者	住所及び 氏名	
		資 格 () 建築士 () 登録第 号	() 建築士 () 登録第 号
	建築士事 務所名	() 建築士事務所 () 登 録第 号	() 建築士事務所 () 登録第 号
4	工 事 施 工 者	住所及び 氏名	
		建設業許 可	大臣 知事 第 号
[注意] (1) 2欄及び3欄に記載の者が建築士の資格を有しているときはその資格を、建築士事務所 に属しているときはその名称、4欄に記載の者が建設業の許可を受けているときはその番号をそれぞれ記入してください。 (2) 2欄から4欄までの住所は、その事務所等の所在地を記入してください。 (3) <u>確認済証を同時に提出してください。</u>			
(A4)			

改 正 案			
の提出を求めることがある。 様式第9号(第9条関係)			
建 築 主 等 変 更 届			
建築確認の手続、建築基準の特例等を定める規則第9条の規定により、建築主等の変更を届け出ます。			
年 月 日 建築主事 様			
届出人 住 所..... 氏 名..... 電 話() - <u>電子メール</u>			
確 認	確認済証交付 年月日・確認 済証番号	年 月 日・第 号	
	敷地の位置		
		変 更 後	変 更 前
1	建築主、設置 者又は築造主	住所及び 氏名 電話() - <u>電子メール</u>	
2	代 理 者	住所及び 氏名	
		資 格 () 建築士 () 登録第 号	() 建築士 () 登録第 号
	建築士事 務所名	() 建築士事務所 () 登 録第 号	() 建築士事務所 () 登録第 号
3	工 事 監 理 者	住所及び 氏名	
		資 格 () 建築士 () 登録第 号	() 建築士 () 登録第 号
	建築士事 務所名	() 建築士事務所 () 登 録第 号	() 建築士事務所 () 登録第 号
4	工 事 施 工 者	住所及び 氏名	
		建設業許 可	大臣 知事 第 号
[注意] (1) 2欄及び3欄に記載の者が建築士の資格を有しているときはその資格を、建築士事務所 に属しているときはその名称、4欄に記載の者が建設業の許可を受けているときはその番号をそれぞれ記入してください。 (2) 2欄から4欄までの住所は、その事務所等の所在地を記入してください。			
(A4)			

現 行

改 正 案

様式第10号 (第9条関係)

様式第10号 (第9条関係)

建 築 主 住 所 等 変 更 届

建 築 主 住 所 等 変 更 届

建築確認の手續、建築基準の特例等を定める規則第9条の規定により、住所等の変更を届け出ます。

年 月 日

建築主事 様

届出人 住 所.....
氏 名.....印
電話 ()番

建築確認の手續、建築基準の特例等を定める規則第9条の規定により、住所等の変更を届け出ます。

年 月 日

建築主事 様

届出人 住 所.....
氏 名.....
電 話()
電子メール

確 認	確認済証交付 年月日・確認済 証番号	年 月 日 ・ 第 号	
	敷地の位置		
		変更後の住所及び氏名	変更前の住所及び氏名
1	建築主、設置者 及び築造主		
2	代 理 者		
3	設 計 者		
4	建築設備に関 し意見を聴い た者		
5	工事監理者		
6	工事施工者		

〔注意〕 確認済証を同時に提出してください。

(A4)

確 認	確認済証交付 年月日・確認済 証番号	年 月 日 ・ 第 号	
	敷地の位置		
		変更後の住所及び氏名	変更前の住所及び氏名
1	建築主、設置者 及び築造主		
2	代 理 者		
3	設 計 者		
4	建築設備に関 し意見を聴い た者		
5	工事監理者		
6	工事施工者		

(A4)

現 行	
様式第11号 (第10条関係)	
建 築 工 事 等 取 り や め 届	
<p>建築確認の手續、建築基準の特例等を定める規則第10条の規定により、建築工事等の取りやめを届け出ます。</p> <p style="text-align: center;">年 月 日</p> <p>建築主事 様</p> <p style="text-align: right;">届出人 住 所..... 氏 名.....<u>印</u> 電話 ()<u>番</u></p>	
確 認 済 証 番 号	第 号
確 認 済 証 交 付 年 月 日	年 月 日
敷 地 の 位 置	

〔注意〕 確認済証を同時に提出してください。

(A4)

改 正 案	
様式第11号 (第10条関係)	
建 築 工 事 等 取 り や め 届	
<p>建築確認の手續、建築基準の特例等を定める規則第10条の規定により、建築工事等の取りやめを届け出ます。</p> <p style="text-align: center;">年 月 日</p> <p>建築主事 様</p> <p style="text-align: right;">届出人 住 所..... 氏 名..... <u>電 話 () 電子メール</u></p>	
確 認 済 証 番 号	第 号
確 認 済 証 交 付 年 月 日	年 月 日
敷 地 の 位 置	

(A4)

現 行			
(裏面)			(A 4)
現 地 調 査 日	年 月 日	調査員職氏名	印
現 地 調 査 所 見			
注 意 事 項			

〔注意〕 この面は、申請者において記入しないでください。

改 正 案			
(裏面)			(A 4)
現 地 調 査 日	年 月 日	調査員職氏名	—
現 地 調 査 所 見			
注 意 事 項			

〔注意〕 この面は、申請者において記入しないでください。

現 行			
様式第14号 (第14条関係) (表面) 道路の位置の指定 (取消) 申請書			
建築基準法第42条第1項第5号の規定による道路の位置の指定 (の取消し) を受けたいので申請します。 年 月 日 兵庫県知事 様 <div style="text-align: right;">申請者 氏 名.....<u>印</u></div>			
1	築造主の住所及び氏名	電話 () -	番 <u> </u>
2	代理者の住所及び氏名	電話 () -	番 <u> </u>
3	工事施工者の住所及び氏名	電話 () -	番 <u> </u>
4	道路管理者の住所及び氏名	電話 () -	番 <u> </u>
5	道路となる土地又は指定を取り消される土地の地名地番		
6	地域・地区		
7	団地の面積	m ²	8 道路の面積
		m ²	
9	道路の幅員・幅員別の道路の延長	幅員 m	延長 m
		m	m
		m	m
10	工事着手予定年月日	年 月 日	11 工事完了予定年月日
		年 月 日	年 月 日
※ 受 付 欄		※ 指 定 (取 消) 番 号 欄	
年 月 日		年 月 日	
第 号		第 号	
<u>係員印</u>		<u>係員印</u>	

[注意] (1) 7欄の団地の面積は道路の面積も含めて記入してください。
 (2) ※印欄は、申請者において記入しないでください。

(A 4)

改 正 案			
様式第14号 (第14条関係) (表面) 道路の位置の指定 (取消) 申請書			
建築基準法第42条第1項第5号の規定による道路の位置の指定 (の取消し) を受けたいので申請します。 年 月 日 兵庫県知事 様 <div style="text-align: right;">申請者 氏 名.....<u> </u></div>			
1	築造主の住所及び氏名	電話 () -	番 <u> </u> <u>電子メール</u>
2	代理者の住所及び氏名	電話 () -	番 <u> </u> <u>電子メール</u>
3	工事施工者の住所及び氏名	電話 () -	番 <u> </u> <u>電子メール</u>
4	道路管理者の住所及び氏名	電話 () -	番 <u> </u> <u>電子メール</u>
5	道路となる土地又は指定を取り消される土地の地名地番		
6	地域・地区		
7	団地の面積	m ²	8 道路の面積
		m ²	
9	道路の幅員・幅員別の道路の延長	幅員 m	延長 m
		m	m
		m	m
10	工事着手予定年月日	年 月 日	11 工事完了予定年月日
		年 月 日	年 月 日
※ 受 付 欄		※ 指 定 (取 消) 番 号 欄	
年 月 日		年 月 日	
第 号		第 号	

[注意] (1) 7欄の団地の面積は道路の面積も含めて記入してください。
 (2) ※印欄は、申請者において記入しないでください。

(A 4)

現 行			
(裏面)			
現 地 調 査 日	年 月 日	調査員職氏名	印
現 地 調 査 所 見			
注 意 事 項			



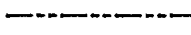







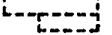






















〔注意〕 この面は、申請者において記入しないでください。




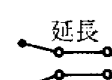





























改 正 案			
(裏面)			
現 地 調 査 日	年 月 日	調査員職氏名	—
現 地 調 査 所 見			
注 意 事 項			

〔注意〕 この面は、申請者において記入しないでください。

現 行						
様式第15号 (第14条関係)						
承 諾 書						
次の図面記載のとおり道路の位置の指定・指定の取消しを承諾します。						
年 月 日						
(申請者) 様						
道路の幅員・幅員別の道路の延長	幅員	m	延長	m	道路の面積	m ²
		m		m		
		m		m		
工事着手予定年 月 日	年 月 日			工事完了予定年 月 日	年 月 日	
所有者又は関係権利者	道路となる土地の地名地番	地目	権利の種類	住 所	氏 名	<u>印</u>
道路管理者	道路となる土地の地名地番		住 所	氏 名	<u>印</u>	
特記事項						
	図 面					
図 面						

改 正 案						
様式第15号 (第14条関係)						
承 諾 書						
次の図面記載のとおり道路の位置の指定・指定の取消しを承諾します。						
年 月 日						
(申請者) 様						
道路の幅員・幅員別の道路の延長	幅員	m	延長	m	道路の面積	m ²
		m		m		
		m		m		
工事着手予定年 月 日	年 月 日			工事完了予定年 月 日	年 月 日	
所有者又は関係権利者	道路となる土地の地名地番	地目	権利の種類	住 所	氏名	<u>連絡先</u>
						電話 () -
						電子メール
						電話 () -
						電子メール
						電話 () -
						電子メール
						電話 () -
道路管理者	道路となる土地の地名地番		住 所	氏名	<u>連絡先</u>	
					電話 () -	
					電子メール	
特記事項						
	図 面					
図 面						

現 行																									
図面作成者の住所及び氏名	印																								
<p>〔凡 例〕</p> <table style="width: 100%; border: none;"> <tr> <td style="width: 10%;">方 位</td> <td style="width: 10%;"></td> <td style="width: 30%;">既存道路及び既指定道路 (年月日・番号記入のこと)</td> <td style="width: 10%;"></td> <td style="width: 10%;">市 町 村 界</td> <td style="width: 10%;"></td> </tr> <tr> <td>申請する道路の位置 (朱書)</td> <td></td> <td>延長</td> <td>今後予定する道路</td> <td></td> <td>既存建築物 (用途記入のこと)</td> </tr> <tr> <td>標 識 の 位 置</td> <td></td> <td>地 番 界</td> <td></td> <td>敷 地 界</td> <td></td> </tr> <tr> <td>下水・側溝等</td> <td></td> <td>敷 地 界</td> <td></td> <td>予 定 建 築 物 (同 上)</td> <td></td> </tr> </table> <p>〔注意〕</p> <ol style="list-style-type: none"> 1 承諾書の「権利の種類」欄は、道路となる土地又はその土地内の建築物若しくは工作物について該当する権利（所有権、借地権等）をそれぞれ記入すること。 2 図面にも地番、権利の種類及び氏名を記入のこと。 3 付近見取図、道路図及び標準断面図を記載し、方位は一致させること。 4 図面に字限図を記載するとともに、その転写場所、転写年月日並びに転写した者の住所及び氏名を記入し、<u>押印すること。</u> 5 延長は幅員別に記入すること。 6 本用紙のみで記入されない場合は、<u>同質、同形の用紙を使用し、該当する部分において権利を有する者及び図面作成者の印で本用紙と割印して追加すること。</u> 7 <u>申請書（正・副）には本用紙（追加紙を含む。）のコピーを添付し、本用紙は別に（同時に提出すること。</u> <p style="text-align: right;">(A2)</p>		方 位		既存道路及び既指定道路 (年月日・番号記入のこと)		市 町 村 界		申請する道路の位置 (朱書)		延長	今後予定する道路		既存建築物 (用途記入のこと)	標 識 の 位 置		地 番 界		敷 地 界		下水・側溝等		敷 地 界		予 定 建 築 物 (同 上)	
方 位		既存道路及び既指定道路 (年月日・番号記入のこと)		市 町 村 界																					
申請する道路の位置 (朱書)		延長	今後予定する道路		既存建築物 (用途記入のこと)																				
標 識 の 位 置		地 番 界		敷 地 界																					
下水・側溝等		敷 地 界		予 定 建 築 物 (同 上)																					

改 正 案																									
図面作成者の住所及び氏名	—																								
<p>〔凡 例〕</p> <table style="width: 100%; border: none;"> <tr> <td style="width: 10%;">方 位</td> <td style="width: 10%;"></td> <td style="width: 30%;">既存道路及び既指定道路 (年月日・番号記入のこと)</td> <td style="width: 10%;"></td> <td style="width: 10%;">市 町 村 界</td> <td style="width: 10%;"></td> </tr> <tr> <td>申請する道路の位置 (朱書)</td> <td></td> <td>延長</td> <td>今後予定する道路</td> <td></td> <td>既存建築物 (用途記入のこと)</td> </tr> <tr> <td>標 識 の 位 置</td> <td></td> <td>地 番 界</td> <td></td> <td>敷 地 界</td> <td></td> </tr> <tr> <td>下水・側溝等</td> <td></td> <td>敷 地 界</td> <td></td> <td>予 定 建 築 物 (同 上)</td> <td></td> </tr> </table> <p>〔注意〕</p> <ol style="list-style-type: none"> 1 承諾書の「権利の種類」欄は、道路となる土地又はその土地内の建築物若しくは工作物について該当する権利（所有権、借地権等）をそれぞれ記入すること。 2 図面にも地番、権利の種類及び氏名を記入のこと。 3 付近見取図、道路図及び標準断面図を記載し、方位は一致させること。 4 図面に字限図を記載するとともに、その転写場所、転写年月日並びに転写した者の住所及び氏名を<u>記入すること。</u> 5 延長は幅員別に記入すること。 6 本用紙のみで記入されない場合は、<u>同質及び同形の用紙を使用して追加すること。</u> 7 <u>申請書の正本には本用紙（追加紙を含む。以下同じ。）及びその写しを添付し、申請書の副本には本用紙の写しを添付すること。</u> <p style="text-align: right;">(A2)</p>		方 位		既存道路及び既指定道路 (年月日・番号記入のこと)		市 町 村 界		申請する道路の位置 (朱書)		延長	今後予定する道路		既存建築物 (用途記入のこと)	標 識 の 位 置		地 番 界		敷 地 界		下水・側溝等		敷 地 界		予 定 建 築 物 (同 上)	
方 位		既存道路及び既指定道路 (年月日・番号記入のこと)		市 町 村 界																					
申請する道路の位置 (朱書)		延長	今後予定する道路		既存建築物 (用途記入のこと)																				
標 識 の 位 置		地 番 界		敷 地 界																					
下水・側溝等		敷 地 界		予 定 建 築 物 (同 上)																					

現 行			
様式第15号の2 (第14条関係)			
道 路 築 造 工 事 完 了 届			
<p>建築確認の手續、建築基準の特例等を定める規則第14条の規定により、道路築造工事の完了を届け出ます。</p> <p style="text-align: center;">年 月 日</p> <p>兵庫県知事 様</p> <p style="text-align: right; margin-right: 50px;"> 築造主 <u>住 所</u>..... <u>氏 名</u>.....<u>印</u> 電話 () - <u>番</u>..... </p>			
築造完了年月日	年 月 日		
築 造 場 所			
工事施工者の氏名			
備 考			
※ 検 査 欄	完了検査	年 月 日	検査員職氏名 <u>印</u>
	検 査 所 見		

〔注意〕 ※印欄は、申請者において記入しないでください。

(A 4)

改 正 案			
様式第15号の2 (第14条関係)			
道 路 築 造 工 事 完 了 届			
<p>建築確認の手續、建築基準の特例等を定める規則第14条の規定により、道路築造工事の完了を届け出ます。</p> <p style="text-align: center;">年 月 日</p> <p>兵庫県知事 様</p> <p style="text-align: right; margin-right: 50px;"> 築造主 <u>住 所</u>..... <u>氏 名</u>..... <u>電 話 () -</u>..... <u>電子メール</u>..... </p>			
築造完了年月日	年 月 日		
築 造 場 所			
工事施工者の氏名			
備 考			
※ 検 査 欄	完了検査	年 月 日	検査員職氏名 <u> </u>
	検 査 所 見		

〔注意〕 ※印欄は、申請者において記入しないでください。

(A 4)

現 行													
様式第15号の3 (第16条関係)													
私 道 の 変 更 ・ 廃 止 届													
<p>建築確認の手續、建築基準の特例等を定める規則第16条の規定により、私道の変更・廃止を届け出ます。</p> <p style="text-align: center;">年 月 日</p> <p style="text-align: center;">兵庫県知事 様</p> <p style="text-align: right;">届出人 住 所..... 氏 名.....<u>印</u> 電話() - <u>番</u></p>													
1 私道の地名地番													
2 私道の面積	㎡												
3 私道の幅員・幅員別の私道の延長	<table style="width: 100%; border: none;"> <tr> <td style="width: 15%;">幅員</td> <td style="width: 15%;">m</td> <td style="width: 15%;">延長</td> <td style="width: 15%;">m</td> </tr> <tr> <td></td> <td>m</td> <td></td> <td>m</td> </tr> <tr> <td></td> <td>m</td> <td></td> <td>m</td> </tr> </table>	幅員	m	延長	m		m		m		m		m
幅員	m	延長	m										
	m		m										
	m		m										
4 変更・廃止をしようとする年月日	年 月 日												
5 届出の理由													
※ 受 付 欄	※ 変 更 (廃 止) 番 号 欄												
年 月 日	年 月 日												
第 号	第 号												
<u>係員印</u>	<u>係員印</u>												

[注意] ※印欄は、申請者において記入しないでください。

(A 4)

改 正 案													
様式第15号の3 (第16条関係)													
私 道 の 変 更 ・ 廃 止 届													
<p>建築確認の手續、建築基準の特例等を定める規則第16条の規定により、私道の変更・廃止を届け出ます。</p> <p style="text-align: center;">年 月 日</p> <p style="text-align: center;">兵庫県知事 様</p> <p style="text-align: right;">届出人 住 所..... 氏 名..... <u>電 話() -</u> <u>電子メール</u></p>													
1 私道の地名地番													
2 私道の面積	㎡												
3 私道の幅員・幅員別の私道の延長	<table style="width: 100%; border: none;"> <tr> <td style="width: 15%;">幅員</td> <td style="width: 15%;">m</td> <td style="width: 15%;">延長</td> <td style="width: 15%;">m</td> </tr> <tr> <td></td> <td>m</td> <td></td> <td>m</td> </tr> <tr> <td></td> <td>m</td> <td></td> <td>m</td> </tr> </table>	幅員	m	延長	m		m		m		m		m
幅員	m	延長	m										
	m		m										
	m		m										
4 変更・廃止をしようとする年月日	年 月 日												
5 届出の理由													
※ 受 付 欄	※ 変 更 (廃 止) 番 号 欄												
年 月 日	年 月 日												
第 号	第 号												

[注意] ※印欄は、申請者において記入しないでください。

(A 4)

現 行			
(裏面)			
現 地 調 査 日	年 月 日	調 査 員 職 氏 名	印
現 地 調 査 所 見			
注 意 事 項			

[注意] この面は、申請者において記入しないでください。

改 正 案			
(裏面)			
現 地 調 査 日	年 月 日	調 査 員 職 氏 名	-
現 地 調 査 所 見			
注 意 事 項			

[注意] この面は、申請者において記入しないでください。

現 行				
様式第16号 (第20条の3関係)				
外壁及び軒裏の防火構造不要認定申請書				
建築基準法施行令第115条の2第1項第4号ただし書の規定による認定を受けたいので申請します。 年 月 日 兵庫県知事様 <div style="text-align: right;">申請者氏名.....<u>印</u></div>				
1	建築主住所氏名	電話 番		
2	代理者住所氏名	電話 番		
3	設計者住所氏名	電話 番		
4	敷地の位置	(1)地名地番		
		(2)用途地域	(3) その他の地域地区	
5	用途	6 工事種別		
		申請部分	その他の部分	合計
7	敷地面積	m ²	m ²	m ²
8	建築面積	m ²	m ²	m ²
9	延べ面積	m ²	m ²	m ²
11	特事記項	申請建築物の周囲の現況及び予想される将来の動向		
※ 受付欄		※ 認定番号欄		
年 月 日		年 月 日		
第 号		第 号		
係員氏名		係員氏名		
※	条件			
[注意] ※印欄は、申請者において記入しないでください。 <div style="text-align: right;">(A4)</div>				

改 正 案				
様式第16号 (第20条の3関係)				
外壁及び軒裏の防火構造不要認定申請書				
建築基準法施行令第115条の2第1項第4号ただし書の規定による認定を受けたいので申請します。 年 月 日 兵庫県知事様 <div style="text-align: right;">申請者氏名.....</div>				
1	建築主住所氏名	電話() - 電子メール		
2	代理者住所氏名	電話() - 電子メール		
3	設計者住所氏名	電話() - 電子メール		
4	敷地の位置	(1)地名地番		
		(2)用途地域	(3) その他の地域地区	
5	用途	6 工事種別		
		申請部分	その他の部分	合計
7	敷地面積	m ²	m ²	m ²
8	建築面積	m ²	m ²	m ²
9	延べ面積	m ²	m ²	m ²
11	特事記項	申請建築物の周囲の現況及び予想される将来の動向		
※ 受付欄		※ 認定番号欄		
年 月 日		年 月 日		
第 号		第 号		
※	条件			
[注意] ※印欄は、申請者において記入しないでください。 <div style="text-align: right;">(A4)</div>				